



CURRICULUM PROFESSIONALE

Studio GEOPROGET
Geom. Gian Marco PIANA

Marzo 2016



Studio GEOPROGET


Geometra Gian Marco PIANA

Via Roma, 17 – 15017 – Castelnuovo Bormida [AL]

Tel. 0144.71130 – Fax 0144 980752 – Cell. 348 7253802

C. F.: PNI GMR 75A08 H581Q - P I.V.A. : 01894240066

E_mail: info@studiogeoproget.com – sito: www.studiogeoproget.com



CURRICULUM PROFESSIONALE

Presentazione


Lo Studio GEOPROGET nasce nel 2001 ad opera del titolare, il Geometra Gian Marco PIANA, sviluppando la propria attività principalmente nell'ambito della progettazione architettonica, nelle perizie estimative immobiliari, nelle pratiche catastali, nelle topografia e nella meccanica applicata nell'ambito navale.

Grazie anche alla collaborazione costante e continua di un valido team di collaboratori esterni atti a garantire un servizio competente in favore del cliente lo Studio GEOPROGET mira all'efficienza, alla competenza ed alla serietà ma, soprattutto al soddisfacimento delle aspettative del Cliente con la volontà di conquistarne la fiducia, cercando di offrire servizi puntuali e di qualità.

Lo studio GEOPROGET si rivolge a Privati, P.A., Enti ed Imprese con professionalità e con massima disponibilità, provvedendo a risolvervi tutte le problematiche legate al Vostro patrimonio immobiliare e non, con l'ausilio di attrezzature tecniche e informatiche sempre all'avanguardia.

Informazioni personali

Cognome / Nome	Geom. Gian Marco PIANA	
Data di nascita	08 Gennaio 1975	
Luogo di nascita	Rossiglione (GE)	
Studio Professionale	Via Roma n. 17 – 15017 Castelnuovo Bormida (AL)	
Ufficio - Telefono	0144 71130	Mobile: 348 7253802
Fax	0144 980752	
E-mail	info@studiogeoproget.com	
Posta cert.	gian.marco.piana@geopec.it	
Sito	www.studiogeoproget.com	



Istruzione e formazione

Diploma di Geometra conseguito presso l'Istituto Tecnico per Geometri Leg. Ric. "San Giorgio" di Novi Ligure nell'anno scolastico 1995/96.



Studio GEOPROGET

Geometra Gian Marco PIANA

Via Roma, 17 – 15017 – Castelnuovo Bormida [AL]

Tel. 0144.71130 – Fax 0144 980752 – Cell. 348 7253802

C. F.: PNI GMR 75A08 H581Q - P. I.V.A. : 01894240066

E_mail: info@studiogeoproget.com – sito: www.studiogeoproget.com

Abilitazione alla professione del Geometra conseguita nell'anno 1999

Regolarmente iscritto al Collegio dei Geometri della Provincia di Alessandria al n° 2139 dal

Iscritto nell'elenco della Regione Piemonte dei soggetti abilitati al rilascio dell'Attestato di Certificazione Energetica al n 211109

Abilitazione per attività di "Coordinatore per la Sicurezza in fase di Progettazione ed Esecuzione

Buona conoscenza del disegno meccanico, nozioni fondamentali conosciute a seguito della frequenza dell'Istituto per Periti Meccanici di Ovada negli anni 1990 – 1991.

Conseguito attestato di frequenza a corso formativo "Certificazione e risparmio energetico" interno al Progetto Europeo Enerbuild - settembre/novembre 2010

Conseguito attestato di frequenza a corso formativo "Elementi eruditi per la progettazione navalmecanica" - 29/01/2009

Conseguito attestato di frequenza a corso formativo "Certificazione e risparmio energetico" - 30/08/2010

Corso di Autodesk Inventor Base, Avanzato e Professional, presso l'azienda di lavoro tramite la provincia di Genova con rilascio di attestato.

Corso pratico base e avanzato per progettisti meccanici con software Autodesk Inventor negli anni 2007/2008

Corsi privati per competenze progettuali in campo meccanico e navalmecanico negli anni 2007/2008/2009/2011.

Corso di Strumenti evoluti per progettazione Navalmecanica con patrocinio della Regione Liguria anno 2009



Studio GEOPROGET

Geometra Gian Marco PIANA

Via Roma, 17 – 15017 – Castelnuovo Bormida [AL]

Tel. 0144.71130 – Fax 0144 980752 – Cell. 348 7253802

C. F.: PNI GMR 75AO8 H581Q - P. I.V.A. : 01894240066

E_mail: info@studiogeoproget.com – sito: www.studiogeoproget.com

Corso 120 ore per “Coordinatore per la Sicurezza in fase di Progettazione ed Esecuzione – Ai sensi dell’art. 98 comma 2 D.Lgs. 81/08 e s.m.i.; contenuti conformi all’allegato XIV del D.Lgs. 81/08 e s.m.i. Anno 2015.

Specializzazioni prevalenti

DIREZIONE LAVORI

- prestazioni relative ad opere con Committenza privata secondo quanto previsto dalla legislazione in materia.
- Assistenza ai lavori sia architettonici, che impiantistici che di finiture
- Responsabile di progetto.

CATASTO

- Accatastamenti;
- Frazionamenti;
- Riconfinamenti;
- Volture;
- Visure catastali e ipotecaria;
- Estratti di mappa;
- Successioni;
- Utente registrato GeoWeb.

TOPOGRAFIA

- Rilievi plano-altimetrici;
- Piani quotati;
- Piani quotati a curva di livello;
- Sezioni;
- Allineamenti;
- Spianamenti.

ATTESTATI DI CERTIFICAZIONE ENERGETICA

- Stesura di attestati di certificazione energetica in Piemonte.
- Indagini energetiche



Studio GEOPROGET

Geometra Gian Marco PIANA

Via Roma, 17 – 15017 – Castelnuovo Bormida [AL]

Tel. 0144.71130 – Fax 0144 980752 – Cell. 348 7253802

C. F.: PNI GMR 75AO8 H581Q - P I.V.A. : 01894240066

E_mail: info@studiogeoproget.com – sito: www.studiogeoproget.com

PERIZIE

- Perizie di stima di immobili;
- Perizie di stima dei danni agli immobili;
- Perizie mutui,
- Perizie tecniche ed estimative;
- Perizie giurate e consulenze tecniche di parte
- Perizie assicurative Rami Elementari (Frequenza e Complessi) con specializzazione peritale in :
 - ✓ Globale Fabbricati/Abitazioni
 - ✓ Incendio Rischio Ordinario
 - ✓ Incendio Rischi Industriali
 - ✓ Danni indiretti
 - ✓ Leasing/Elettronica
 - ✓ Furti
 - ✓ Responsabilità Civile Generale
 - ✓ Responsabilità Civile Prodotti

SERVIZI E CONSULENZE

- Consulenza legale e notarile ;
- Consulenza immobiliare;
- Certificati di destinazione urbanistica;
- Certificati di non sussistenza vincoli

SICUREZZA

- Attività di coordinatore per la progettazione per qualunque opera pubblica o privata;
- Attività di coordinatore per l'esecuzione per qualunque opera pubblica o privata

SERVIZI PROFESSIONALI

- Computi metrici estimativi;
- Raytrace fotografici (render);
- Modellazione 3D;
- Tabelle millesimali;
- Assistenza tecnica e consulenza sui cantieri;
- Capitolati;
- Stesura e registrazione contratti.



Studio GEOPROGET


Geometra Gian Marco PIANA

Via Roma, 17 – 15017 – Castelnuovo Bormida [AL]

Tel. 0144.71130 – Fax 0144 980752 – Cell. 348 7253802

C. F.: PNI GMR 75AO8 H581Q - P I.V.A. : 01894240066

E_mail: info@studiogeoproget.com – sito: www.studiogeoproget.com



PROGETTAZIONE MECCANICA

- Progettazione meccanica settore navale ed industriale
- Progettazione di portelloni di murata e piattaforme di imbarco per navi e mega yacht, porte stagne, rampe di poppa per imbarco automezzi, ponti mobili (Car Decks).
- Calcolo e dimensionamento struttura portelloni e/o piattaforme mobili e relativa movimentazione;
- Progettazione completa 3D di: interfaccia dello scafo, elementi strutturali di movimentazione, particolari meccanici, messe in tavola d'assieme, esplosi, schemi di taglio e disegni di lavorazione meccanica.
- Modellazione tridimensionale di parti e assiemi ;
- Conversione di archivi cartacei in disegni elettronici bidimensionali e in modelli solidi parametrici - associativi.;
- Messa in tavola di parti e assiemi sviluppati in ambiente tridimensionale per la produzione del prodotto.
- Sviluppo di studi e tavole in ambiente 2D
- Distinte base
- Disegni illustrativi ed esplosi
- Schemi di impianti (schema elettrico, oleodinamico, ecc..)
- Progettazione e realizzazione serramenti in acciaio o alluminio automatizzati per chiusura vani su tetti piani

Principali incarichi svolti

<i>Azienda Agricola Pastrengo</i>	Progetto esecutivo per costruzione di capannone in struttura prefabbricata per Azienda Agricola. Intervento sottoposto a finanziamento regionale. – Comune di Montaldo Bormida
<i>Comune di Ovada</i>	Rilievi topografici plano-altimetrici per realizzazione di piano di nuovo insediamento industriale in Ovada – Progetto COINOVA 2.
<i>Associazione Sportiva Moto Club Team</i>	Studio di fattibilità per realizzazione di impianto sportivo per lo svolgimento del Motocross a livello professionistico



Studio GEOPROGET

Geometra Gian Marco PIANA

Via Roma, 17 – 15017 – Castelnuovo Bormida [AL]

Tel. 0144.71130 – Fax 0144 980752 – Cell. 348 7253802

C. F.: PNI GMR 75AO8 H581Q - P I.V.A. : 01894240066

E_mail: info@studiogeoproget.com – sito: www.studiogeoproget.com

-
- Estrattiva Favelli** Progetto per contenimento terra a ridosso delle spalle laterali costituenti le vie di cava per il transito dei mezzi di cava.
- Progetto per realizzazione di vasca di decantazione del la sedimentazione dei fanghi di risulta dal lavaggio di materiali inerti provenienti da cava
- Progetto esecutivo per la realizzazione di impianto di trattamento dei fanghi provenienti dai lavaggi degli inerti di cava.
- Progetto di ampliamento locali uffici e realizzazione di nuovi spogliatoi e servizi igienici
- Impresa Edile Nico** Assistenza ai cantieri per la realizzazione di fabbricati in ville e villini nell'area del torinese ed astigiano.
- Studio P.A. Rasore** Rilievo di dettaglio di interni ed esterni dello stato attuale del fabbricato ex Cartiera di Voltaggio con disegno di dettaglio degli interni dei prospetti delle sezioni e dell'andamento plano-altimetrico delle aree circostanti.
- SeaNet S.r.l.** Progetto costruttivo per realizzazione di Rampe di Poppa per imbarco Automezzi e persone installati su M/N per trasporto passeggeri – Mega Express V – Corsica Feries.
- Progetto costruttivo per realizzazione impianto Car Decks installato su M/N per trasporto passeggeri – Mega Express V – Corsica Feries.
- Direzione lavori e responsabile di cantiere presso i Cantieri Navali Palumbo in Messina per l'installazione e la realizzazione a bordo di: Rampe di Poppa, Car Decks e Porte stagn
- Sogenai s.r.l.** Progetto e direzione di cantiere per la ristrutturazione di locali ad uso uffici per una superficie di circa 1100 mq. – Zona Porto Genova.
- Azienda Agricola Favelli.** Progetto esecutivo per costruzione di capannone in struttura prefabbricata per Azienda Agricola. – Comune di Cassine.
- Cantieri Mariotti** Assistenza in Cantiere in qualità di responsabile delle attività presso i cantieri Mariotti di Genova per l'installazione di Portelloni di murata e Porte stagne.



Studio GEOPROGET

Geometra Gian Marco PIANA

Via Roma, 17 – 15017 – Castelnuovo Bormida [AL]

Tel. 0144.71130 – Fax 0144 980752 – Cell. 348 7253802

C. F.: PNI GMR 75AO8 H581Q - P I.V.A. : 01894240066

E_mail: info@studiogeoproget.com – sito: www.studiogeoproget.com

- Committente Privato Progetto di struttura mista acciaio e vetro per la chiusura di vano scala su immobile ad uso abitativo di lusso. Con vano apribile elettronicamente – Comune di Arona
- Progetto di fattibilità per realizzazione di struttura mista acciaio e vetro per a creazione di parapetto in acciaio e vetro per abitazione di lusso. – Comune di Arona
- Progetto di fattibilità per la realizzazione di struttura retrattile per copertura di piscina riscaldata. Struttura in acciaio e vetro con movimentazione elettrica. – Comune di Arona
Committente : Privato
- NAVINT Progettazione di porte di compartimentazione WTD a tenuta stagna e funzionamento elettrico.
- Lercari S.r.l. Perizie assicurative e stima danni

Dotazioni tecnico-professionali e strumentazioni

Stazione Totale STONEX R6

Stazione Totale STONEX R6, in grado di misurare distanze fino a 600 m in modalità non riflettente con risoluzione angolare di 2". R6 supporta la connessione wireless (Bluetooth) permettendo l'uso di un controller portatile per eseguire le operazioni di rilievo o picchettamento sul campo per: Topografia (Orientamento e Rilievo), Tracciamento, Stazione libera, Trasferimento di quota, Area (Piani e Superfici), Calcolo volumi, Distanza di raccordo, Quota punti inaccessibili, Punto nascosto, Offset, Linea di riferimento, Arco di riferimento, Piano di riferimento, COGO, Road 2D.





Studio GEOPROGET

Geometra Gian Marco PIANA

Via Roma, 17 – 15017 – Castelnuovo Bormida [AL]

Tel. 0144.71130 – Fax 0144 980752 – Cell. 348 7253802

C. F.: PNI GMR 75AO8 H581Q - P I.V.A. : 01894240066

E_mail: info@studiogeoproget.com – sito: www.studiogeoproget.com

GPS GNSS STONEX S8-N

GPS GNSS STONEX S8-N e Palmare S3 che completano la gamma di strumenti topografici in dotazione allo studio, permettendo di soddisfare le esigenze professionali, con le migliori prestazioni. L'S3 di STONEX è un palmare GPS resistente e leggero che integra una vasta gamma di potenti funzioni per rilievo piano altimetrico, tracciamento, picchettamento ed ogni altro operazione di rilievo topografico, completo di programmi per l'operazione di elaborazione dati in campagna.



Software Topko 15 per la restituzione e l'elaborazione dei rilievi topografici con interfaccia plano-altimetrica o catastale.

Software cad 2D - 3D per restituzione dei fabbricati esistenti, disegno di nuovi fabbricati, progettazione architettonica e meccanica in genere.

Programma per la redazione di perizie, Computi metrici e contabilità dei lavori.

Software Topko 15 per la restituzione e l'elaborazione dei rilievi topografici con interfaccia plano-altimetrica o catastale.

Autorizzo il trattamento dei dati personali contenuti nel mio curriculum vitae in base art. 13 del D. Lgs. 196/2003.